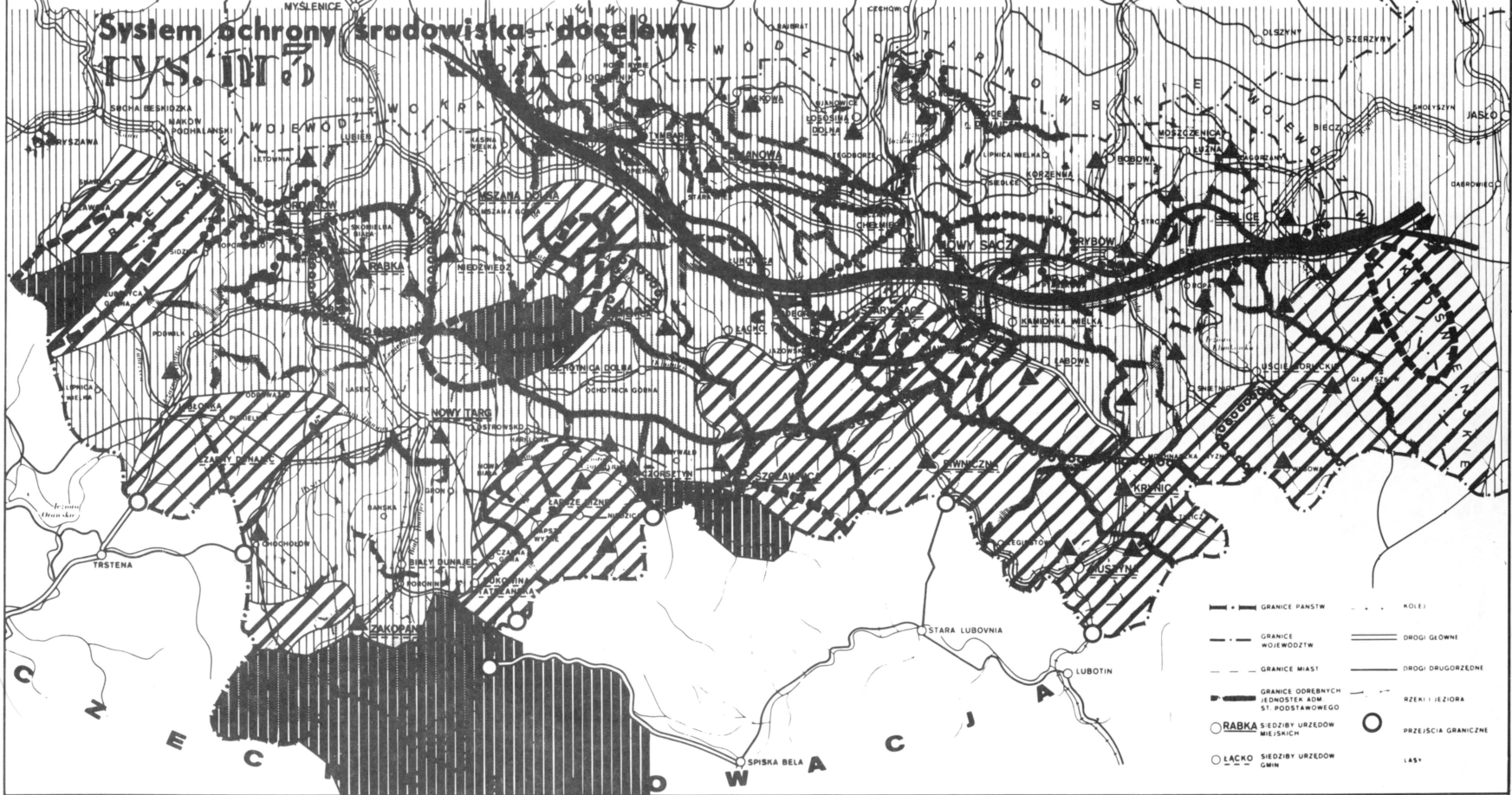


# WOJEWÓDZTWO NOWOSĄDECKIE 1 : 300 000








## REGIONALNY PLAN ROZWOJU PRZESTRZENNEGO

### System ochrony środowiska - docelowy r. 2010



### LEGENDA

-  PARKI NARODOWE ISTNIEJĄCE
-  OBSZARY PROJEKTOWANYCH PARKÓW NARODOWYCH I ICH POSZERZENIA
-  OBSZARY PROJEKTOWANYCH PARKÓW KRAJOBRAZOWYCH I KULTURALNO-KRAJOBRAZOWYCH
-  OBSZARY CHRONIONEGO KRAJOBRAZU
-  OTULINA PARKÓW NARODOWYCH I KRAJOBRAZOWYCH
-  STREFA OCHRONY UZDROWISKOWEJ "C"
-  STREFA OCHRONY ZASOBÓW WODNYCH
-  STREFA GLEB OCHRONNYCH DLA ROLNICTWA
-  ZABYTKOWE ZESPOŁY MIEJSKIE I WIEJSKIE

-  GRANICE PAŃSTW
-  GRANICE WOJEWÓDZTW
-  GRANICE MIAST
-  GRANICE ODRĘBNYCH JEDNOSTEK ADM. ST. PODSTAWOWEGO
-  RABKA SIEDZIBY URZĘDOW MIEJSKICH
-  ŁĄCKO SIEDZIBY URZĘDOW GMIN
-  KOLEI
-  DROGI GŁÓWNE
-  DROGI DRUGORZĘDNE
-  RZĘKI I JEZIORA
-  PRZEJŚCIA GRANICZNE
-  LAS

WOJEWÓDZKIE BIURO PLANOWANIA PRZESTRZENNEGO  
NOWY SĄCZ